

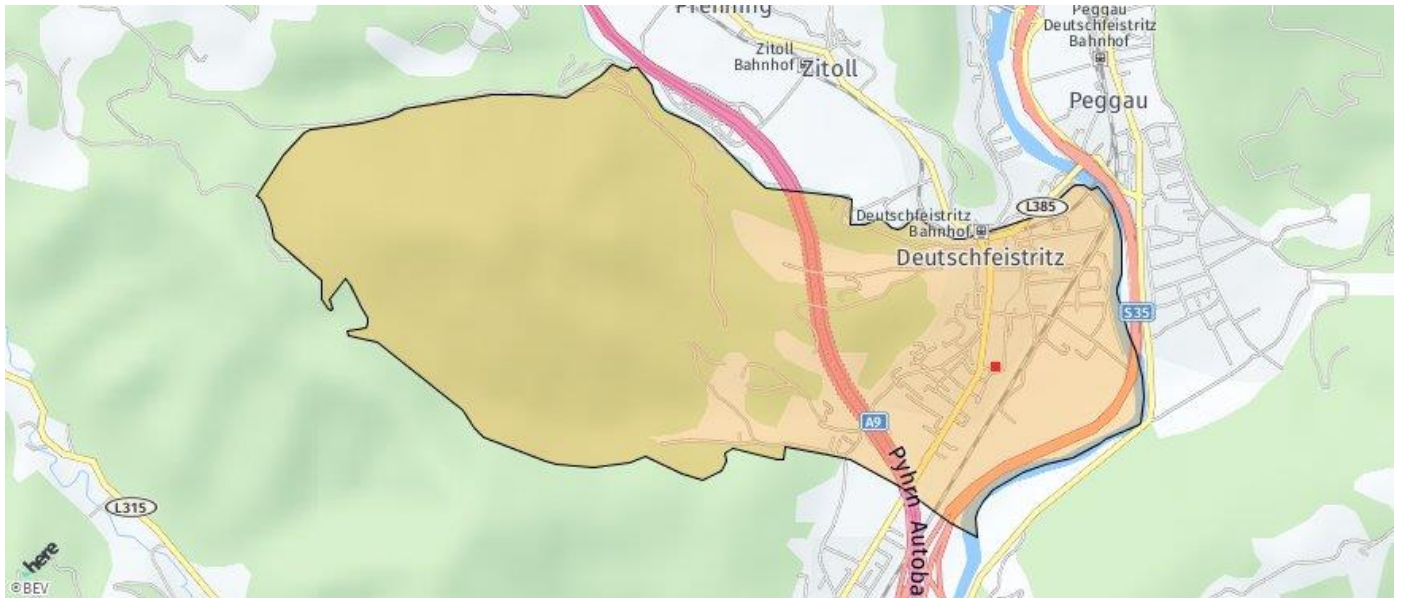
Bericht

Schulgasse 22, 8121 Deutschfeistritz



Wohnumfeld auf Karte

Die abgefragte Adresse wird mit einem kleinen roten Quadrat auf der Karte lokalisiert. Wohnumfeld/Zählsprengel sind um das Quadrat herum gelb eingefärbt. Falls dargestellt, ist der Stadtteil dunkelgelb und der Bezirk orange eingefärbt.



Nahversorger (Bäckerei, Metzgerei, Supermarkt, Drogerie)

Ergebnisinterpretation - Distanznetz

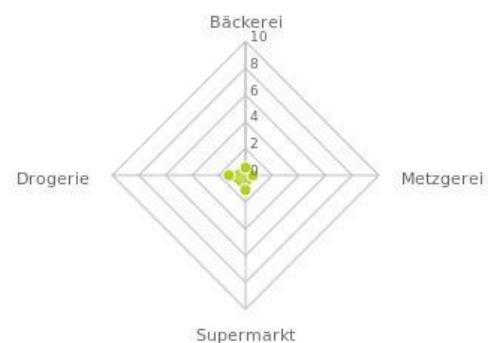
Das Distanznetz auf der rechten Seite gibt einen Überblick über die Entfernungen zur jeweils nächstgelegenen Einrichtung. Der Mittelpunkt markiert den Immobilienstandort. Je näher die Punkte beim Mittelpunkt liegen, desto geringer ist die Entfernung.

Ergebnisinterpretation - Balkendiagramm

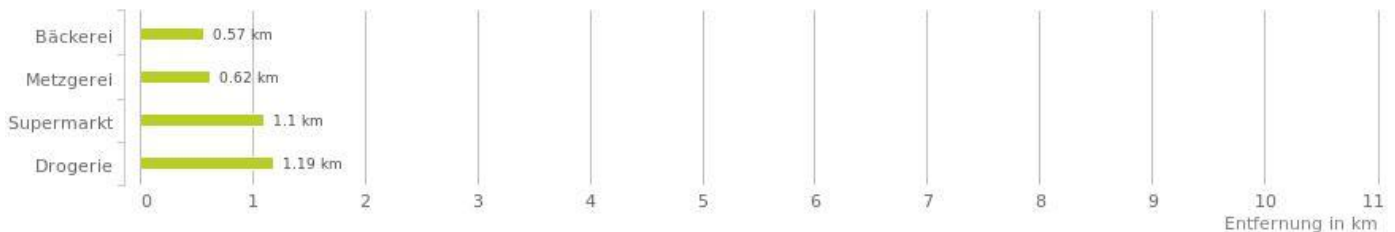
Untenstehende Kilometerangaben zeigen an wie weit der jeweils nächstgelegenen Nahversorger entfernt ist (in Städten Fußweg, am Land Autodistanz).



Distanzen zu Nahversorgern [km]



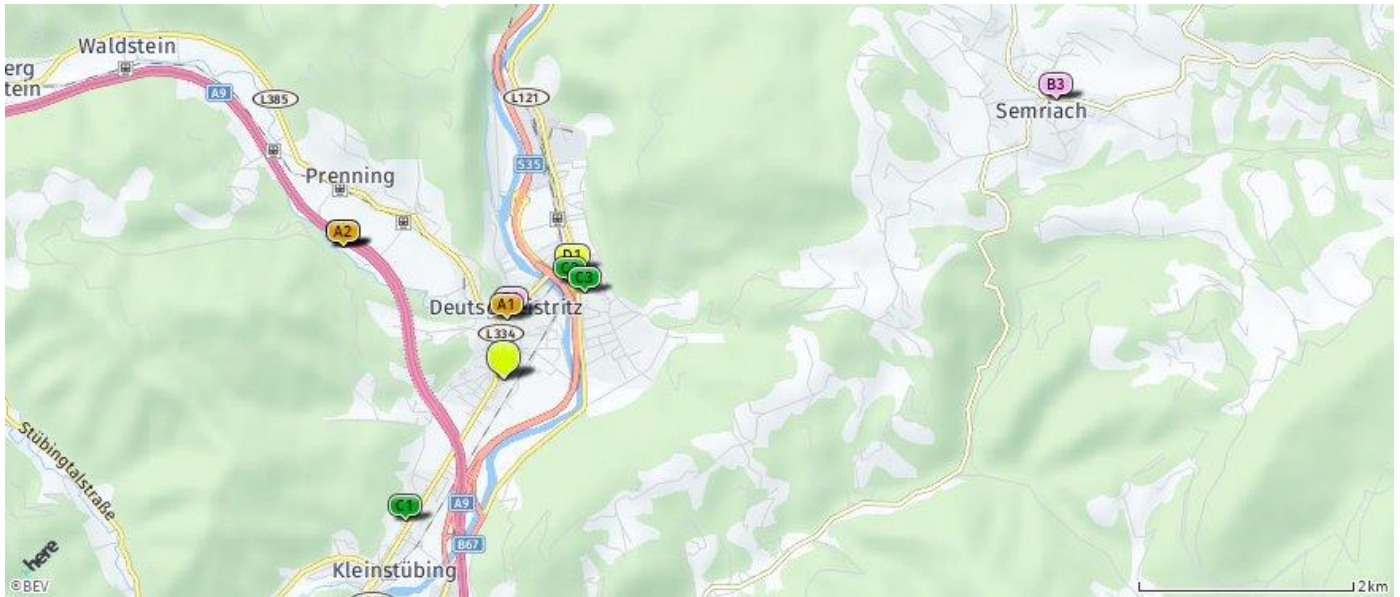
Distanzen zu den Nahversorgungseinrichtungen



0,6 bis 2 km:

Bäckerei
 Metzgerei
 Supermarkt
 Drogerie

Der hellgrüne Punkt markiert den Immobilienstandort, die Nahversorger im Umkreis werden mit farblichen Pins angezeigt. Es werden pro Kategorie immer die drei nächstgelegenen Einrichtungen angezeigt und aufgelistet. Der Pin mit dem Zusatz „1“ zeigt immer die jeweilige Einrichtung mit der geringsten Entfernung zum Standort.



Bäckerei

- A1** **Bäckerei Michael Viertler e.U.**
 Gartengasse 3
 8121 Deutschfeistritz
 (0,57 km Luftline)
 (0,68 km Auto)
- A2** **Anton & Michael Viertler OEG**
 Prenning 12
 8121 Deutschfeistritz
 (1,94 km Luftline)
 (7,91 km Auto)
- A3** **Bäckerei Michael Viertler e.U.**
 Prenning 12
 8121 Deutschfeistritz
 (1,94 km Luftline)
 (7,91 km Auto)

Metzgerei

- B1** **Peter Eibinger e.U.**
 Übelbacherstraße 19
 8121 Deutschfeistritz
 (0,62 km Luftline)
 (0,92 km Auto)
- B3** **Ulrike Reistenhofer Gesellschaft m....**
 Anton-Bauer-Weg 17
 8112 Gratwein
 (7,19 km Luftline)
 (8,89 km Auto)
- B3** **Höfler KG**
 Markt 26
 8102 Semriach
 (5,76 km Luftline)
 (14,37 km Auto)

Supermarkt

- C1** **Bio- Obstgut Fatteringerhof**
 Obstweg
 8114 Deutschfeistritz
 (1,61 km Luftline)
 (1,70 km Auto)
- C2** **Billa**
 Grazer Straße 32
 8120 Peggau
 (1,10 km Luftline)
 (1,78 km Auto)
- C3** **Spar**
 Karl-Thomann-Straße 2
 8120 Peggau
 (1,10 km Luftline)
 (1,81 km Auto)

Drogerie

- D1** **Bipa**
 Grazer Straße 28
 8120 Peggau
 (1,19 km Luftline)
 (1,87 km Auto)
- Bipa**
 Brucknerstraße 23
 8101 Gratkorn
 (6,32 km Luftline)
 (7,60 km Auto)
- dm**
 (6,79 km Luftline)
 (8,54 km Auto)

Ausbildung und Kinderbetreuung

Ergebnisinterpretation - Distanznetz

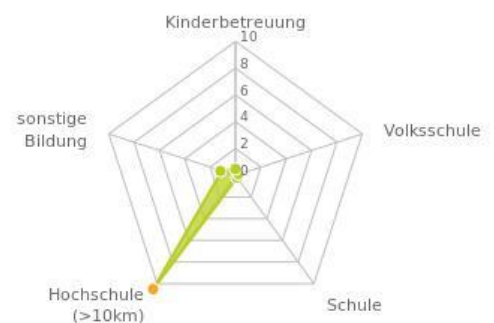
Das Distanznetz auf der rechten Seite gibt einen Überblick über die Entfernungen zur jeweils nächstgelegenen Einrichtung. Der Mittelpunkt markiert den Immobilienstandort. Je näher die Punkte beim Mittelpunkt liegen, desto geringer ist die Entfernung.

Ergebnisinterpretation - Balkendiagramm

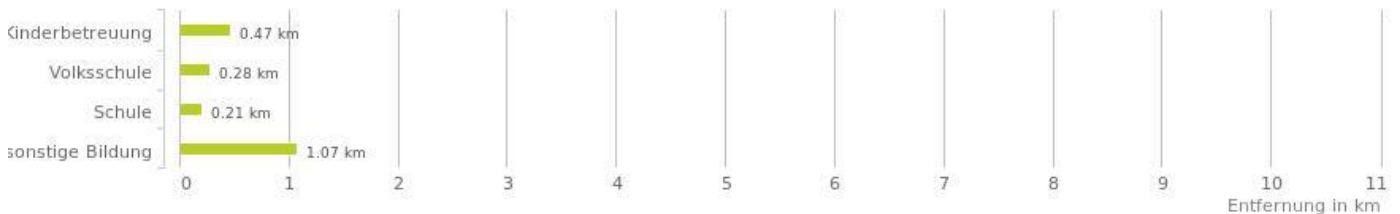
Untenstehende Kilometerangaben zeigen an wie weit die jeweils nächstgelegene Einrichtung entfernt ist (in Städten Fußweg, am Land Autodistanz).



Distanzen zu Bildungseinrichtungen [km]



Distanzen zu den Bildungseinrichtungen

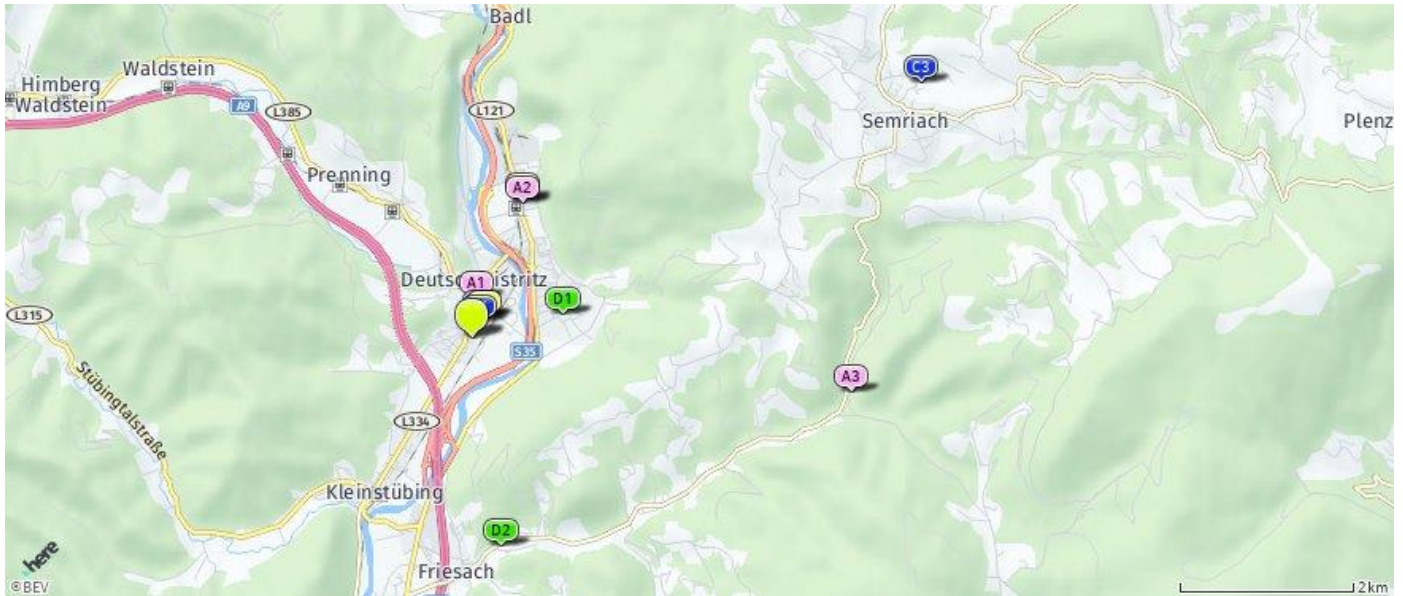


bis 0,5 km:
 Kinderbetreuung
 Volksschule
 Schule

0,6 bis 2 km:
 sonstige Bildung

über 2 km:
 Hochschule: >5 km

Der hellgrüne Punkt markiert den Immobilienstandort, die Bildungs- oder Kinderbetreuungseinrichtungen im Umkreis werden mit farblichen Pins angezeigt. Es werden pro Kategorie immer die drei nächstgelegenen Einrichtungen angezeigt und aufgelistet. Der Pin mit dem Zusatz „1“ zeigt immer die jeweilige Einrichtung mit der geringsten Entfernung zum Standort.



Kinderbetreuung	Volksschule	Schule	sonstige Bildung
A1 Pfarrkindergarten Kinogasse 6 8121 Deutschfeistritz (0,47 km Luftline) (0,63 km Auto)	B1 VS Deutschfeistritz Schulgasse 8121 Deutschfeistritz (0,28 km Luftline) (0,38 km Auto)	C1 NMS Deutschfeistritz Schulgasse 8121 Deutschfeistritz (0,21 km Luftline) (0,25 km Auto)	D1 Moik Renate Steinfeldstraße 8 8120 Peggau (1,07 km Luftline) (2,76 km Auto)
A2 Privatkindergarten Ich bin Ich Brucker Straße 6 8120 Peggau (1,67 km Luftline) (2,52 km Auto)	B2 VS Peggau Brucker Straße 8120 Peggau (1,71 km Luftline) (2,57 km Auto)	C2 Polyt.Schule D.Feistritz Schulgasse 8121 Deutschfeistritz (0,25 km Luftline) (0,30 km Auto)	D2 FSS-Schulungen & Seminare Schenk KG Matthäus Kahr-Gasse 2 8114 Friesach (2,42 km Luftline) (5,28 km Auto)
A3 Kindergarten Augraben Rannachstraße 3 8102 Semriach (4,41 km Luftline) (10,18 km Auto)	VS Waldstein Übelbacherstraße 8122 Waldstein (4,85 km Luftline) (5,55 km Auto)	C3 NMS Semriach Schulstraße 8102 Semriach (5,97 km Luftline) (14,92 km Auto)	BAU Akademie Steiermark - Lehrbauhof... Gleinalmstraße 73 8124 Übelbach (8,98 km Luftline) (10,56 km Auto)

Sport, Freizeit und Skigebiete

Ergebnisinterpretation - Distanznetz

Das Distanznetz auf der rechten Seite gibt einen Überblick über die Entfernungen zur jeweils nächstgelegenen Einrichtung. Der Mittelpunkt markiert den Immobilienstandort. Je näher die Punkte beim Mittelpunkt liegen, desto geringer ist die Entfernung.

Ergebnisinterpretation - Balkendiagramm

Untenstehende Kilometerangaben zeigen an wie weit die jeweils nächstgelegene Einrichtung entfernt ist (in Städten Fußweg, am Land Autodistanz).



Distanzen zu Freizeiteinrichtungen [km]



Distanzen zu den Freizeiteinrichtungen

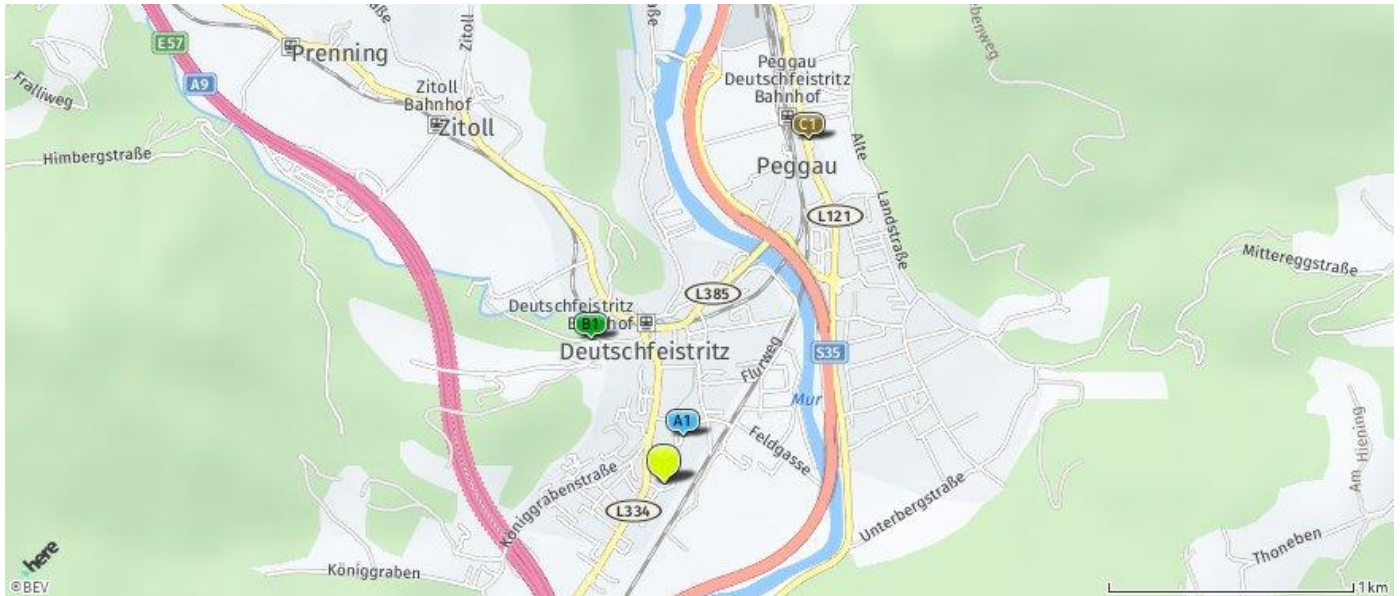


bis 0,5 km:
Schwimmbad/Therme

0,6 bis 2 km:
Sportanlage
Freizeitanlage

über 2 km:
Kino: >5 km
Videothek: >5 km
Fitnessstudio: 5,1 km
Skilift: >5 km
Golfplatz: 4,3 km
Erholungsraum: 7,3 km
See: >5 km

Der hellgrüne Punkt markiert den Immobilienstandort, die Sport- und Freizeiteinrichtungen im Umkreis werden mit farblichen Pins angezeigt. Es werden pro Kategorie immer die drei nächstgelegenen Einrichtungen angezeigt und aufgelistet. Der Pin mit dem Zusatz „1“ zeigt immer die jeweilige Einrichtung mit der geringsten Entfernung zum Standort.



Schwimmbad/Therme

- A1** **Hallenbad der Marktgemeinde Deutsch...**
 Schulgasse 1
 8121 Deutschfeistritz
 (0,21 km Luftline)
 (0,25 km Auto)
Hallenbad der Marktgemeinde Gratkorn
 Kindergartenweg 3
 8101 Gratkorn
 (6,65 km Luftline)
 (8,97 km Auto)
Sport- und Freizeitpark Frohnleiten
 Grazer Straße 20
 8130 Frohnleiten
 (7,08 km Luftline)
 (9,01 km Auto)

Golfplatz

- Golfplatz Murhof**
 Rabensteiner Weg
 8130 Frohnleiten
 (4,25 km Luftline)
 (6,47 km Auto)

Sportanlage

- B1** **Tennishalle Deutschfeistritz Pro Te...**
 Ferdinandgasse
 8121 Deutschfeistritz
 (0,66 km Luftline)
 (0,93 km Auto)
Sporthalle
 Kindergartengasse
 8101 Gratkorn
 (6,66 km Luftline)
 (8,60 km Auto)
Trinkl Alfred
 Felberstraße
 8101 Gratkorn
 (6,22 km Luftline)
 (9,97 km Auto)

Erholungsraum

- Übelbach**
 (7,29 km Luftline)
 (8,92 km Auto)

Freizeitanlage

- C1** **F & H Tieber Verwaltungs GmbH**
 Franz-Tieber-Platz
 8120 Peggau
 (1,53 km Luftline)
 (2,36 km Auto)
Sport- u Freizeit Park Frohnleiten
 Ungersdorf, Grazer Straße
 8130 Frohnleiten
 (6,63 km Luftline)
 (8,16 km Auto)

Fitnessstudio

- Matthias Hannes Guggi**
 Eggenfelder Straße 18
 8101 Gratkorn
 (5,12 km Luftline)
 (7,88 km Auto)
Marianne Simon
 Brucker Straße 23
 8101 Gratkorn
 (6,33 km Luftline)
 (8,44 km Auto)
Steinkellner und Partner KG
 Brucker Straße 23
 8101 Kirchenviertel
 (6,33 km Luftline)
 (8,44 km Auto)

Ärzte

Ergebnisinterpretation - Distanznetz

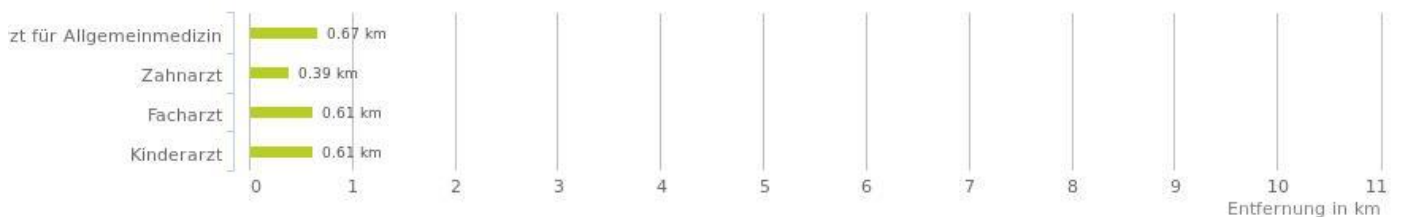
Das Distanznetz auf der rechten Seite gibt einen Überblick über die Entfernungen zur jeweils nächstgelegenen Einrichtung. Der Mittelpunkt markiert den Immobilienstandort. Je näher die Punkte beim Mittelpunkt liegen, desto geringer ist die Entfernung.

Ergebnisinterpretation - Balkendiagramm

Untenstehende Kilometerangaben zeigen an wie weit die jeweils nächstgelegene Einrichtung entfernt ist (in Städten Fußweg, am Land Autodistanz).



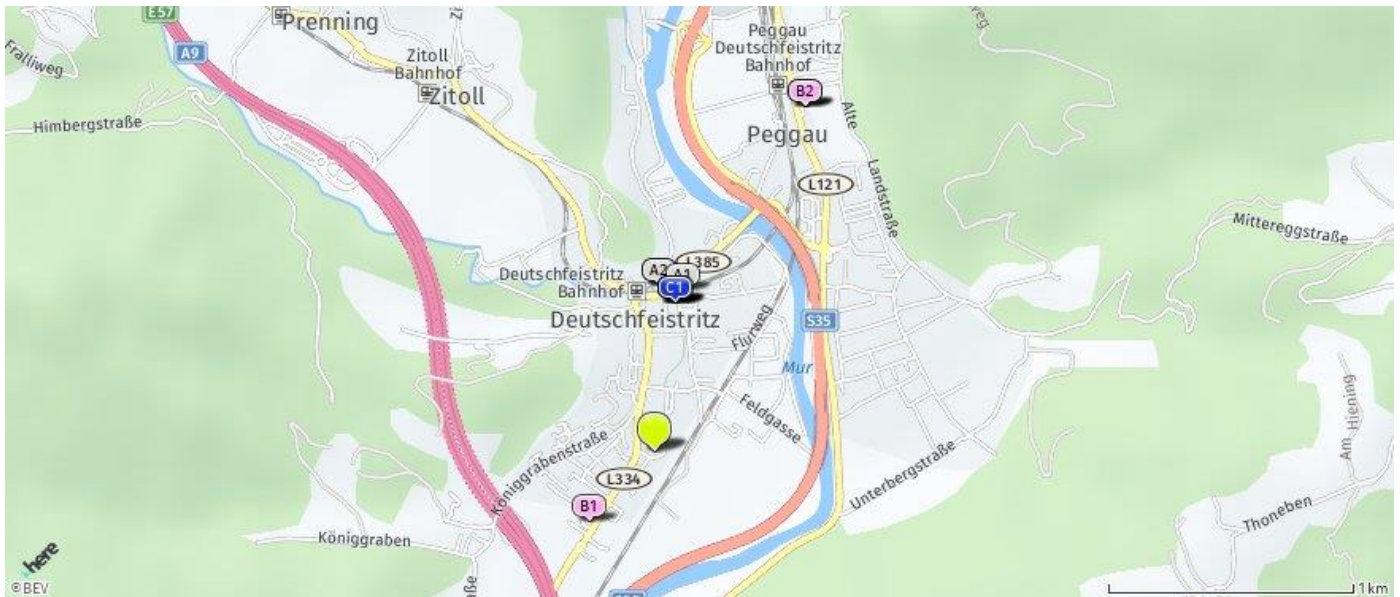
Distanzen zu Ärzten



bis 0,5 km:
Zahnarzt

0,6 bis 2 km:
Arzt für Allgemeinmedizin
Facharzt
Kinderarzt

Der hellgrüne Punkt markiert den Immobilienstandort, die Arztpraxen im Umkreis werden mit farblichen Pins angezeigt. Es werden pro Kategorie immer die drei nächstgelegenen Einrichtungen angezeigt und aufgelistet. Der Pin mit dem Zusatz „1“ zeigt immer die jeweilige Einrichtung mit der geringsten Entfernung zum Standort.



Arzt für Allgemeinmedizin

- A1 Dr. Lutz Ammerer**
Feldgasse 1
8121 Deutschfeistritz
(0,67 km Luftline)
(0,91 km Auto)
- A2 Dr. Iris Pucher**
Färbergasse 2
8121 Deutschfeistritz
(0,68 km Luftline)
(0,93 km Auto)
- A3 Dr. Julia Ghahramani**
Färbergasse 2
8121 Deutschfeistritz
(0,68 km Luftline)
(0,93 km Auto)

Zahnarzt

- B1 Dr. med. dent. Niederl Gerd**
Getreidegasse 2
8121 Deutschfeistritz
(0,39 km Luftline)
(0,48 km Auto)
- B2 Dr. med. dent. Egger Elmar Claas**
Franz Tieber-Platz 1
8120 Peggau
(1,54 km Luftline)
(2,41 km Auto)
- B3 Dr. med. dent. Greiner Anita**
Franz Tieber-Platz 1
8120 Peggau
(1,54 km Luftline)
(2,41 km Auto)

Facharzt

- C1 Dr. Ablasser Barbara**
Feldgasse 2
8121 Deutschfeistritz
(0,61 km Luftline)
(0,93 km Auto)
- C2 Dr. Pucher Iris**
Feldgasse 2
8121 Deutschfeistritz
(0,61 km Luftline)
(0,93 km Auto)
- C3 Dr. Trummer Michaela**
Feldgasse 2
8121 Deutschfeistritz
(0,61 km Luftline)
(0,93 km Auto)

Kinderarzt

- D1 Dr. Thaller Thomas**
Feldgasse 2
8121 Deutschfeistritz
(0,61 km Luftline)
(0,93 km Auto)
- Dr. Zeder Sirkka-Liisa**
Gratweiner Straße 17
8111 Gratwein-Straßengel
(8,60 km Luftline)
(10,36 km Auto)
- Dr. Jörgl Peter**
Rein 5
8103 Gratwein-Straßengel
(7,42 km Luftline)
(10,93 km Auto)

Medizinische Versorgung und Therapie

Ergebnisinterpretation - Distanznetz

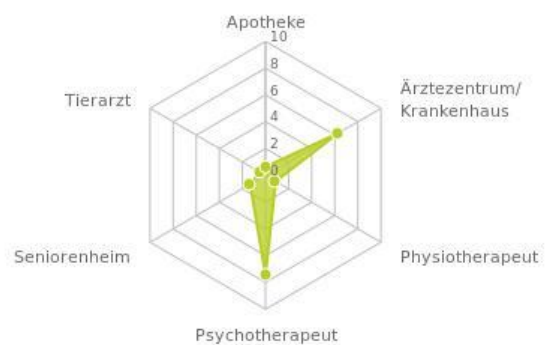
Das Distanznetz auf der rechten Seite gibt einen Überblick über die Entfernungen zur jeweils nächstgelegenen Einrichtung. Der Mittelpunkt markiert den Immobilienstandort. Je näher die Punkte beim Mittelpunkt liegen, desto geringer ist die Entfernung.

Ergebnisinterpretation - Balkendiagramm

Untenstehende Kilometerangaben zeigen an wie weit die jeweils nächstgelegene Einrichtung entfernt ist (in Städten Fußweg, am Land Autodistanz).



Distanzen zu Gesundheitseinrichtungen [km]



Distanzen zu Gesundheitseinrichtungen

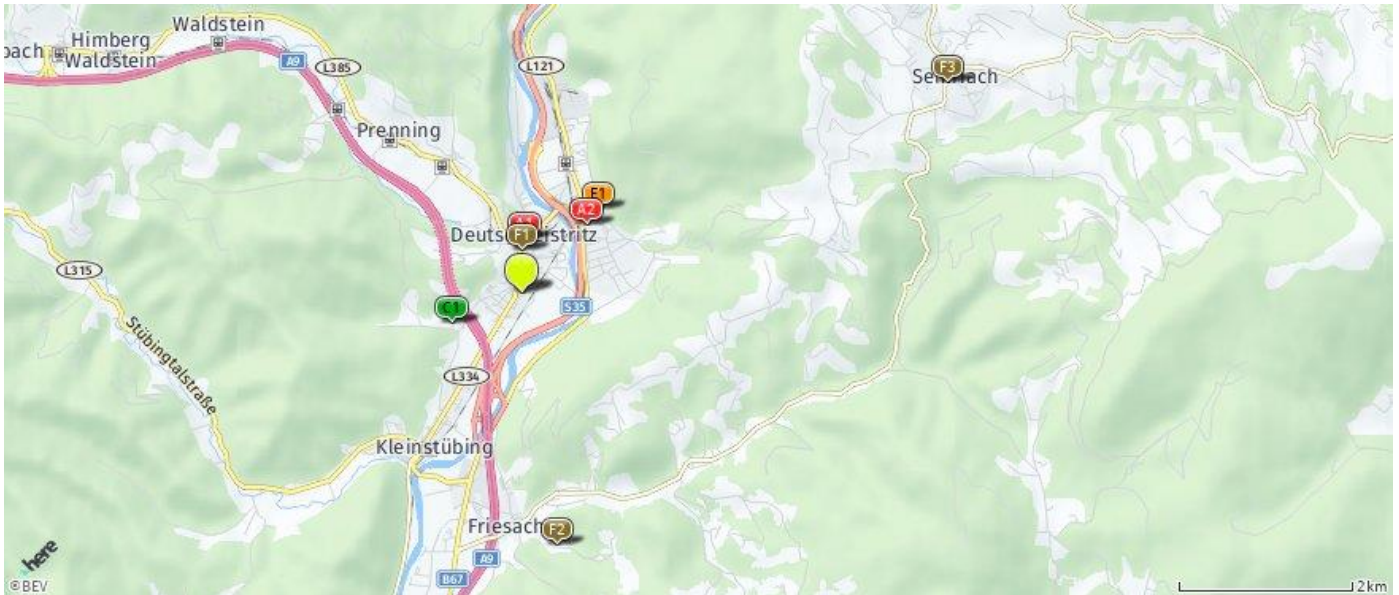


bis 0,5 km:
Tierarzt

0,6 bis 2 km:
Apotheke
Physiotherapeut
Seniorenheim

über 2 km:
Ärztezentrum/Krankenhaus: 6,3 km
Psychotherapeut: 7,4 km

Der hellgrüne Punkt markiert den Immobilienstandort, die Einrichtungen im Umkreis werden mit farblichen Pins angezeigt. Es werden pro Kategorie immer die drei nächstgelegenen Einrichtungen angezeigt und aufgelistet. Der Pin mit dem Zusatz „1“ zeigt immer die jeweilige Einrichtung mit der geringsten Entfernung zum Standort.



Apotheke

- A1 Marien-Apotheke**
 Übelbacherstraße 21
 8121 Deutschfeistritz
 (0,63 km Luftline)
 (0,86 km Auto)
- A2 Apotheke Peggau**
 Karl Thomann-
 Straße 2
 8120 Peggau
 (1,09 km Luftline)
 (1,82 km Auto)
- Donatus-Apotheke**
 Brucker Straße 12
 8101 Gratkorn
 (6,61 km Luftline)
 (8,27 km Auto)

Seniorenheim

- E1 Pflege mit Herz -
 Ulmenhof**
 Ulmenweg 2
 8120 Peggau
 (1,32 km Luftline)
 (2,40 km Auto)
- SeneCura
 Sozialzentrum
 Gratkorn**
 Dr. Karl-
 Rennerstrasse 47a
 8101 Gratkorn
 (6,48 km Luftline)
 (9,84 km Auto)

Ärztzentrum/Krankenhaus Physiotherapeut

- Medipoint Gratkorn**
 Brucker Straße 23a
 8101 Gratkorn
 (6,28 km Luftline)
 (7,64 km Auto)
- Rehabilitationsklinik
 für Neurologi...**
 Grazer Straße 15
 8111 Judendorf-
 Straßengel
 (8,77 km Luftline)
 (10,49 km Auto)
- Theresienhof,
 Klinikum für
 Orthopäd...**
 Hauptplatz 3-5
 8130 Frohnleiten
 (8,60 km Luftline)
 (11,28 km Auto)

Tierarzt

- F1 Tierärztliche
 Gemeinschaftspraxi
 s D...**
 Grazerstraße 15
 8121 Deutschfeistritz
 (0,50 km Luftline)
 (0,58 km Auto)
- F2 Mag. Nöst Gerlinde**
 Petschenweg 29
 8114 Gratkorn
 (2,94 km Luftline)
 (5,37 km Auto)
- F3 Tierarzt Praxis
 Semriach - Mag
 Mart...**

- C1 Frau Melanie
 Stampfer**
 Bachgasse 5
 8121 Deutschfeistritz
 (0,88 km Luftline)
 (1,25 km Auto)
- Frau Elfriede
 Berger**
 Harter Straße 29
 8101 Gratkorn
 (8,14 km Luftline)
 (10,20 km Auto)
- Frau Gisela
 Brandstetter**
 Hart 4
 8101 Sankt Veit
 (5,52 km Luftline)
 (11,15 km Auto)

Psychotherapeut

- Ernestine Ferbas**
 Oswaldstraße 14
 8112 Gratwein
 (7,41 km Luftline)
 (8,59 km Auto)
- Waltraud Stubauer**
 Am Ring 61
 8111 Gratwein-
 Straßengel
 (8,16 km Luftline)
 (9,49 km Auto)
- Dunja Haider-
 Aichinger**
 Rein 5
 8103 Gratwein-
 Straßengel
 (7,42 km Luftline)
 (10,93 km Auto)

**Pflege mit Herz -
Eschenhof**

Unterer Windhof 20
8102 Semriach
(6,65 km Luftline)
(15,78 km Auto)

Semriacherstraße 6
8102 Semriach
(5,47 km Luftline)
(14,02 km Auto)

Öffentlicher Nahverkehr

Ergebnisinterpretation - Distanznetz

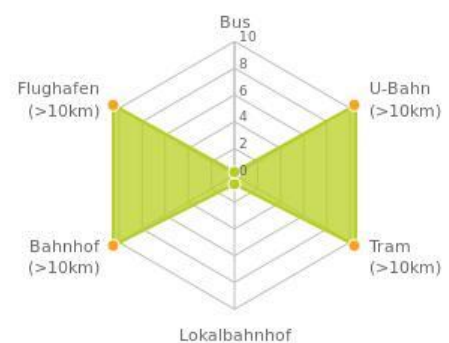
Das Distanznetz auf der rechten Seite gibt einen Überblick über die Entfernungen zur jeweils nächstgelegenen Einrichtung. Der Mittelpunkt markiert den Immobilienstandort. Je näher die Punkte beim Mittelpunkt liegen, desto geringer ist die Entfernung.

Ergebnisinterpretation - Balkendiagramm

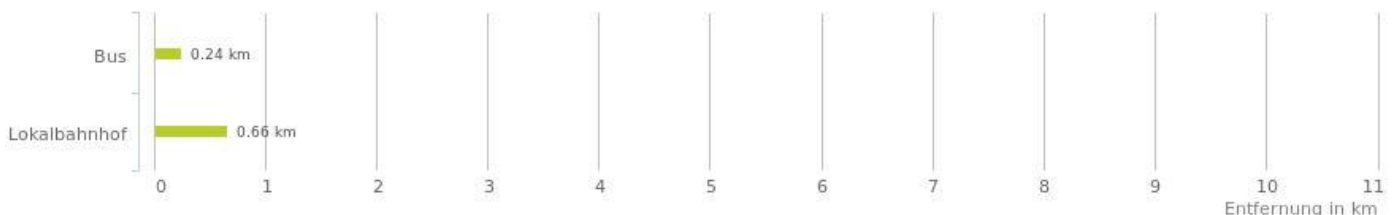
Untenstehende Kilometerangaben zeigen an wie weit die jeweils nächstgelegene Einrichtung entfernt ist (in Städten Fußweg, am Land Autodistanz).



Distanzen zum öffentlichen Verkehr [km]



Distanzen zu Einrichtungen des öffentlichen Verkehrs

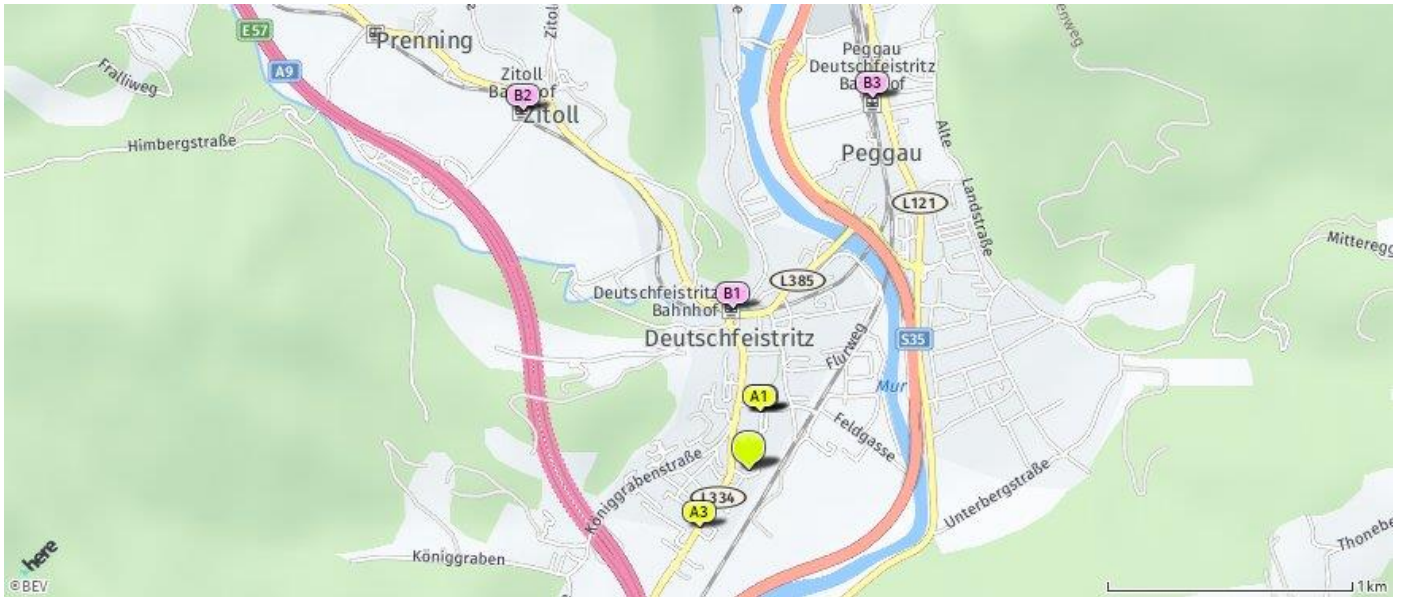


bis 0,5 km:
Bus

0,6 bis 2 km:
Lokalbahnhof

über 2 km:
U-Bahn: >5 km
Straßenbahn: >5 km
Bahnhof: >5 km
Flughafen: >5 km

Der hellgrüne Punkt markiert den Immobilienstandort, die Verkehrsmittel im Umkreis werden mit farblichen Pins angezeigt. Es werden pro Kategorie immer die drei nächstgelegenen Einrichtungen angezeigt und aufgelistet. Der Pin mit dem Zusatz „1“ zeigt immer die jeweilige Einrichtung mit der geringsten Entfernung zum Standort.



Bus

- A1** **Deutschfeistritz Schule**
 (0,24 km Luftline)
 (0,28 km Auto)
- A2** **Deutschfeistritz Schule**
 (0,25 km Luftline)
 (0,28 km Auto)
- A3** **Deutschfeistritz Siedlung**
 (0,31 km Luftline)
 (0,36 km Auto)

Lokalbahnhof

- B1** **Deutschfeistritz Hst**
 (0,66 km Luftline)
 (0,74 km Auto)
- B2** **Zitoll**
 (1,74 km Luftline)
 (2,08 km Auto)
- B3** **Peggau-Deutschfeistritz**
 (1,61 km Luftline)
 (2,51 km Auto)

Beschäftigungsquote

Erklärung

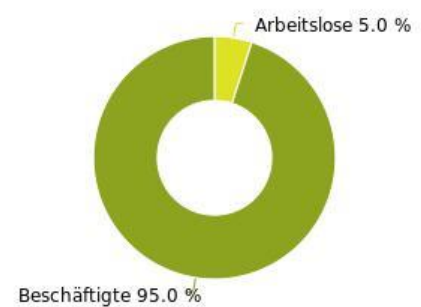
Die Beschäftigungsquote bezieht sich auf die Erwerbstätigen im Alter zwischen 15 und 64 Jahren. Hier wird der Anteil erwerbstätiger Personen dieser Region dargestellt. Zudem wird die Entwicklung der Arbeitslosenquote im Zeitraum 2016 - 2018 dargestellt. Ein negativer Wert bedeutet einen Rückgang der Arbeitslosigkeit

Ergebnis

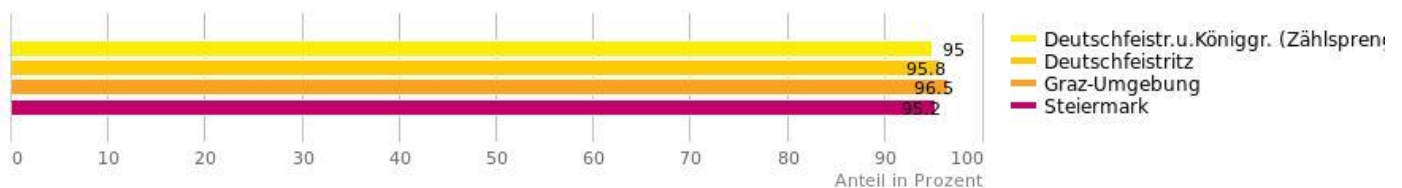
Die Beschäftigungsquote in im direkten Wohnumfeld ist mit einem Wert von 95,0% unterdurchschnittlich.



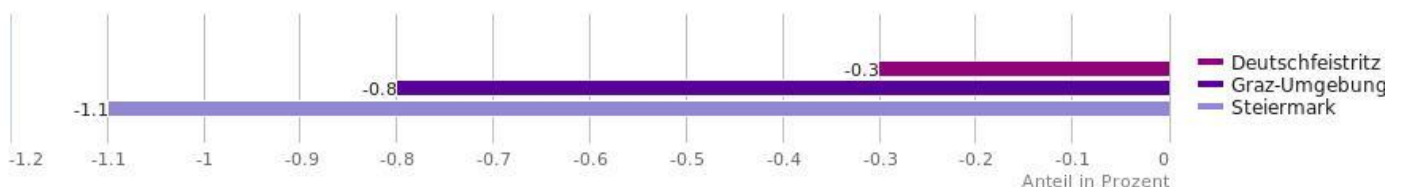
Beschäftigten- zu Arbeitslosenquote



Beschäftigungsquote



Entwicklung der Arbeitslosenquote 2001 bis 2010 (minus = Rückgang, plus = Anstieg)



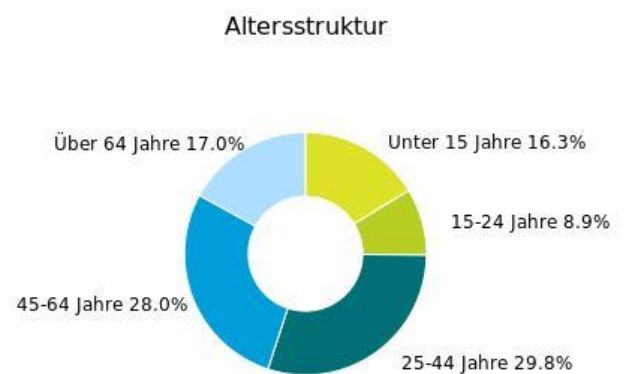
Anteil unter 15 Jähriger

Erklärung

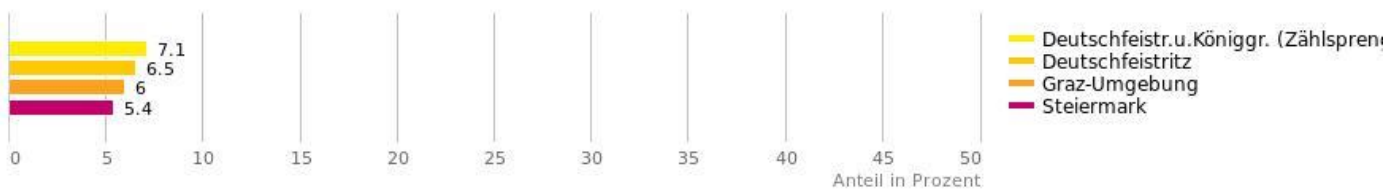
Die Altersstruktur der Bevölkerung gibt Aufschluss über die Anteile der verschiedenen Altersgruppen an der Gesamtbevölkerung in einer bestimmten Region oder Stadt.

Ergebnis

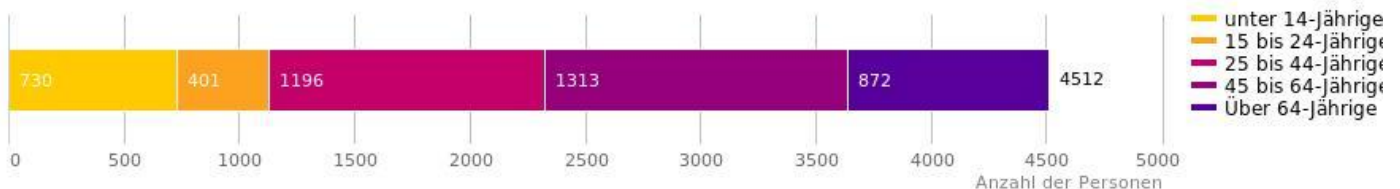
In "Deutschfeistritz" leben wenige unter 15 Jährige im Verhältnis zu den anderen Altersgruppen.



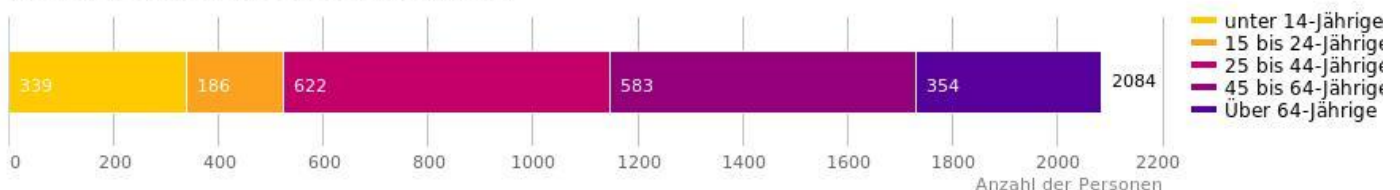
unter 6-Jährige



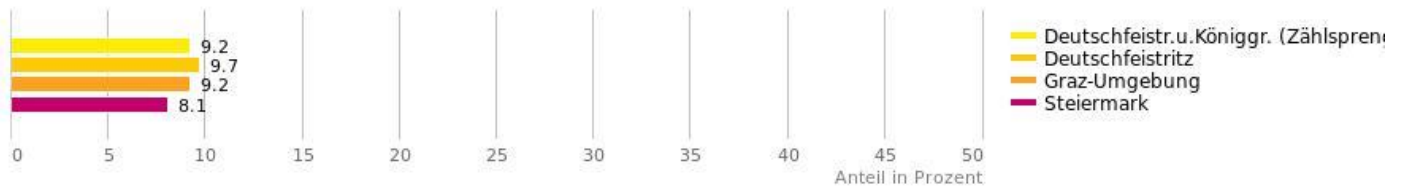
Altersverteilung (Deutschfeistritz)



Altersverteilung (direktes Wohnumfeld)



6 bis 14-Jährige



Anteil 25-44 Jährige

Erklärung

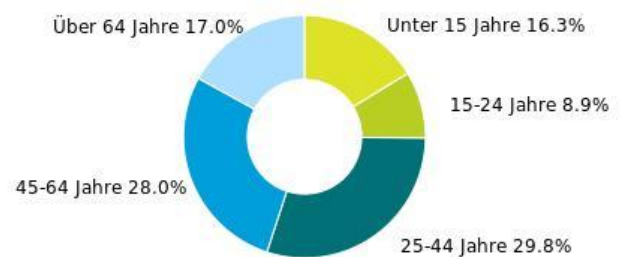
Die Altersstruktur der Bevölkerung gibt Aufschluss über die Anteile der verschiedenen Altersgruppen an der Gesamtbevölkerung in einer bestimmten Region oder Stadt.

Ergebnis

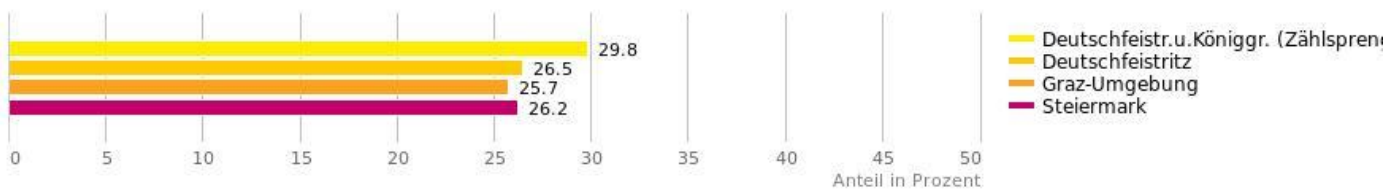
In "Deutschfeistritz" leben viele 25-44 Jährige im Verhältnis zu den anderen Altersgruppen.



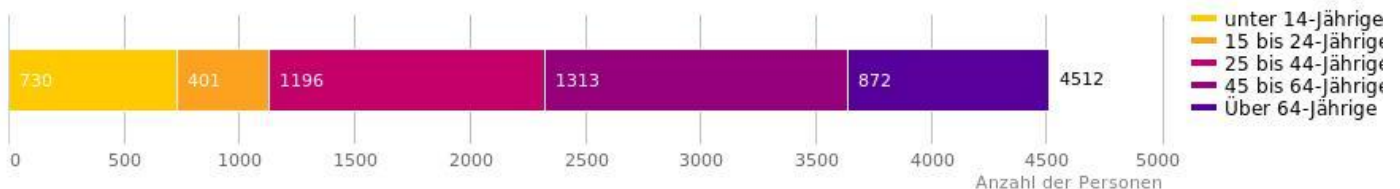
Altersstruktur



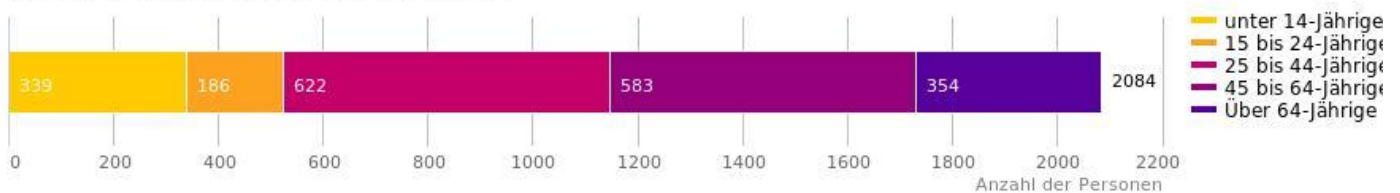
25 bis 44-Jährige



Altersverteilung (Deutschfeistritz)



Altersverteilung (direktes Wohnumfeld)



Familienanteil

Erklärung

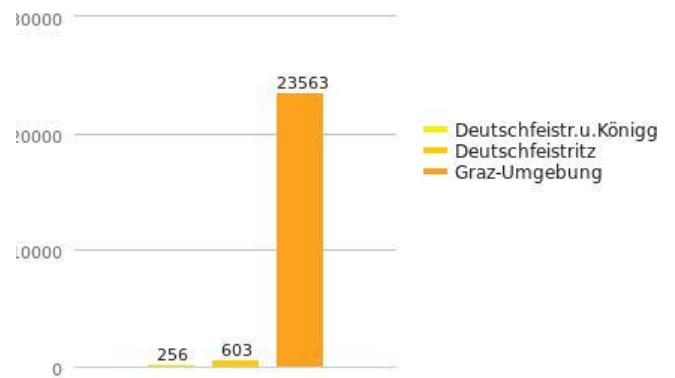
Der Familienanteil gibt an wie groß das Verhältnis von Drei-und-mehr-Personen-Haushalten in einer bestimmten Region oder einem bestimmten Ort ist.

Ergebnis

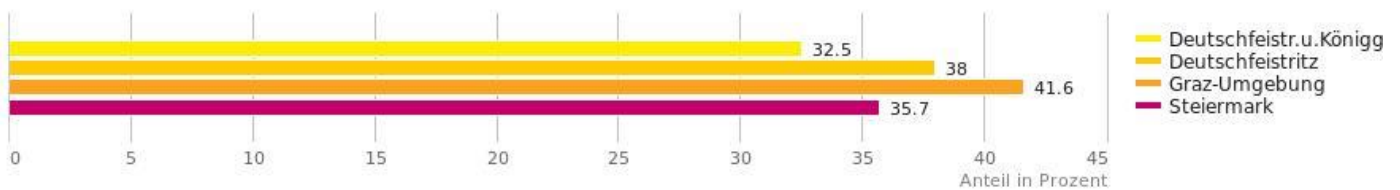
In "Deutschfeistritz" liegt der Familienanteil bei 38,0%. In "Deutschfeistritz" leben unterdurchschnittlich viele Familien.



Anzahl der Familien



Familiendichte



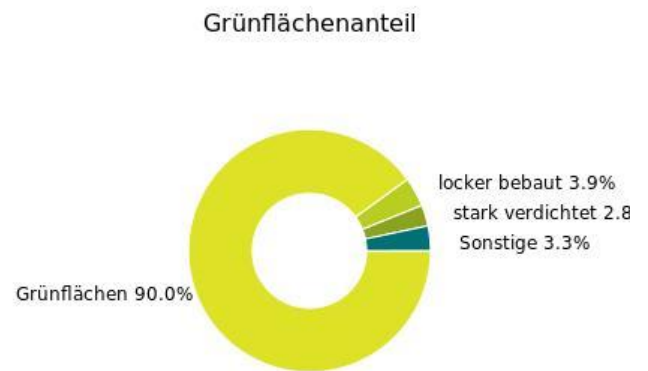
Grünflächen und Erholungsräume

Erklärung

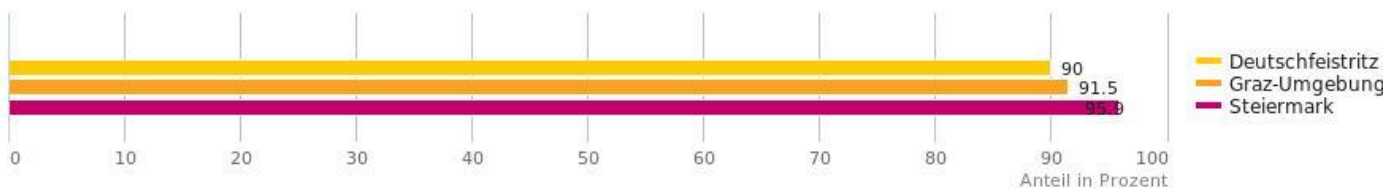
Grünflächen und Erholungsräume umfassen Wälder, Wiesen und Seen genauso wie innerstädtische Grünanlagen. Ländliche Gemeinden weisen in der Regel deutlich höhere Grünflächenanteile und Erholungsräume auf.

Ergebnis

Mit einem Grünflächenanteil von 90,0% bietet "Deutschfeistritz" eine hohe Freizeitqualität in der Natur.



Grünflächenanteil



Brennstoffe und Heizsysteme

Erklärung

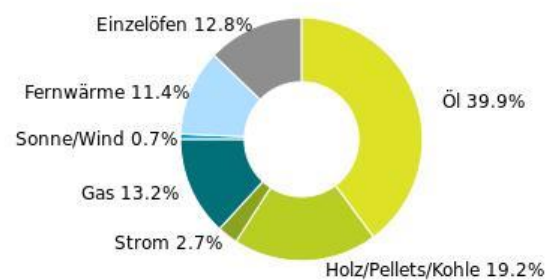
Dargestellt ist der Anteil der Wohnungen nach ihrer Heizungsart. Ein hoher Anteil an Fernwärme und regenerativen Brennstoffen kennzeichnet die mögliche Nutzung moderner und nachhaltiger Energieversorgungssysteme.

Ergebnis

Die Grafik auf der rechten Seite gibt einen Überblick über die Verteilung der Heizungsarten in "Graz-Umgebung". Darunter werden noch die Werte für Wohnungsheizungen mit regenerativen Brennstoffen sowie für Wohnungen mit Fernwärmeanschluss vergleichsweise dargestellt.



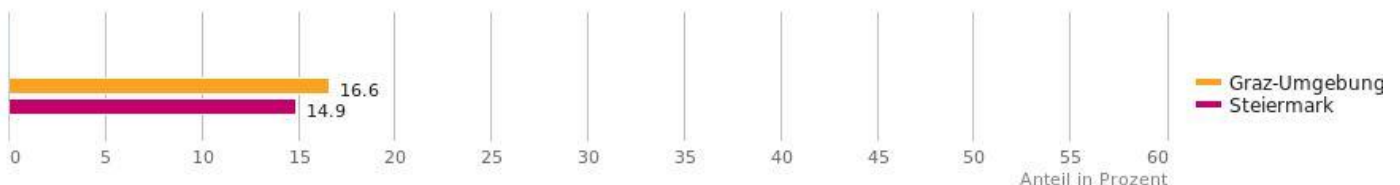
Wohnungen nach Heizungsart



Wohnungen mit Fernwärmeanschluss



Wohnungsheizungen mit regenerativen Brennstoffen



Sommertage und heiße Tage

Erklärung

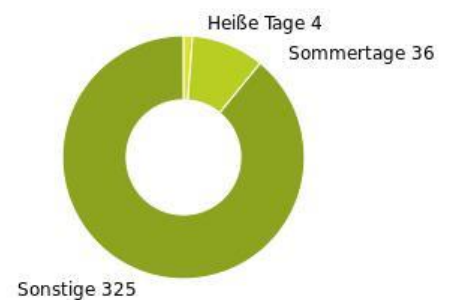
Tage mit einer Höchsttemperatur von mindestens 25°C werden als Sommertage, Tage mit einer Höchsttemperatur von mindestens 30°C als heiße Tage bezeichnet. Im Durchschnitt gibt es in Österreich 37 Sommertage und 5 heiße Tage pro Jahr, d.h. 42 Tage an denen die Höchsttemperatur über 25°C liegt. Im Diagramm sind die heißen Tage extra ausgewiesen und nicht in den Sommertagen enthalten.

Ergebnis


Mit 40 Sommertagen und heißen Tagen liegt "Deutschfeistritz" in etwa beim Bundeslandwert.



Sommertage und Heiße Tage



Sommertage



Heiße Tage

